

B Bianco Operativo

COMUNE DI VOLTERRA

**MODELLO SCHEDA CONOSCITIVA
DEL PATRIMONIO EDILIZIO RURALE DI PREGIO**

Modello di scheda conoscitiva del patrimonio edilizio rurale di pregio

Comune di Volterra

Nuclei e case sparse: scheda di rilievo

Scheda N°...

Toponimo:

Indirizzo:

Catasto:

Data di rilievo e foto:

Individuazione dell'immobile

Carta Tecnica Regionale	Fotografia Aerea

Planimetria Generale degli Immobili e del Terreno di Proprietà

Legenda

Zone edificate		Zone non edificate			
 Edifici residenziali	 Industria / Artigianato	 Orto	 Pascolo	 Siepe	 Area non pavimentata
 Attività agricole	 Complessi direzionali	 Vigneto	 Prato	 Recinzione	 Area pavimentata
 Servizi	 Manufatti	 Oliveto	 Bosco	 Muro / di contenimento	 Asfalto
 Ricettivo	 Edifici dismessi	 Frutteto	 Incolto	 Scarpata / Ciglione	 Parcheggio
 Attività commerciali	 N° Numero dei piani	 Seminativo	 Alberature	 Acqua	 Deposito a cielo aperto

INFORMAZIONI GENERALI

Tipo:
Posizione:

Accessibilità
Rapporto con la viabilità:
Tipo strada:
Qualità:

Reti

Acqua potabile:
Luce:
Riscaldamento:
Fognatura:
TV
Telefono:

Destinazione d'uso prevalente:
Numero edifici rilevati:
Note:

SEZIONE 1 - DESCRIZIONE MORFOLOGICA E TIPOLOGICA

1.1 Articolazione volumetrica:

1.2 Spazi aperti di pertinenza:

1.3 Individuazione dei fabbricati e degli usi

Edificio N°:
Tipo:

Descrizione

Orientamento del fronte
principale:
Numero dei piani:
Destinazione d'uso attuale al
piano terra:
Destinazione d'uso attuale nei
piani superiori:
Destinazione d'uso originaria:

SEZIONE 2 - DESCRIZIONE DELLE CARATTERISTICHE FISICHE DEGLI EDIFICI

2.1 Condizioni generali:

2.2 Sistema degli accessi ai piani superiori

Ubicazione:
Tipologia e materiali:
Alterazione:

2.3 Coperture:

Tipo:

2.4 Scatola muraria:

Materiali:
Intonaco:
Alterazioni:
Note:

2.5 Aperture:

Tipo distribuzione:
Tipo apertura:
Alterazioni:

2.6 Infissi:

Tipo e materiali:
Oscuramento presente:

2.7 Elementi di articolazione volumetrica:

Tipo:

2.8 Superfetazioni:

Tipo:

Note:

SEZIONE 3 - DESCRIZIONE DEGLI ELEMENTI RILEVANTI E DELLE COMPATIBILITÀ

3.1 Elementi da conservare e tutelare:

3.2 Elementi da rimuovere e/o trasformare:

SEZIONE 4 - REPORT FOTOGRAFICO

Punti di ripresa fotografica su base CTR (carta tecnica regionale)



Foto N°1 (Edificio 1)

Foto N°2 (Edificio 1)




Foto N°3 (Edificio 1)

Foto N°4 (Edificio 1)









Foto N°5 (Edificio 1) 	Foto N°6 (Edificio 1) 
Foto N°7 (Edificio 1) 	Foto N°8 (Edificio 1) 
Foto N°9 (Edificio 1) 	Foto N°10 (Edificio 1) 